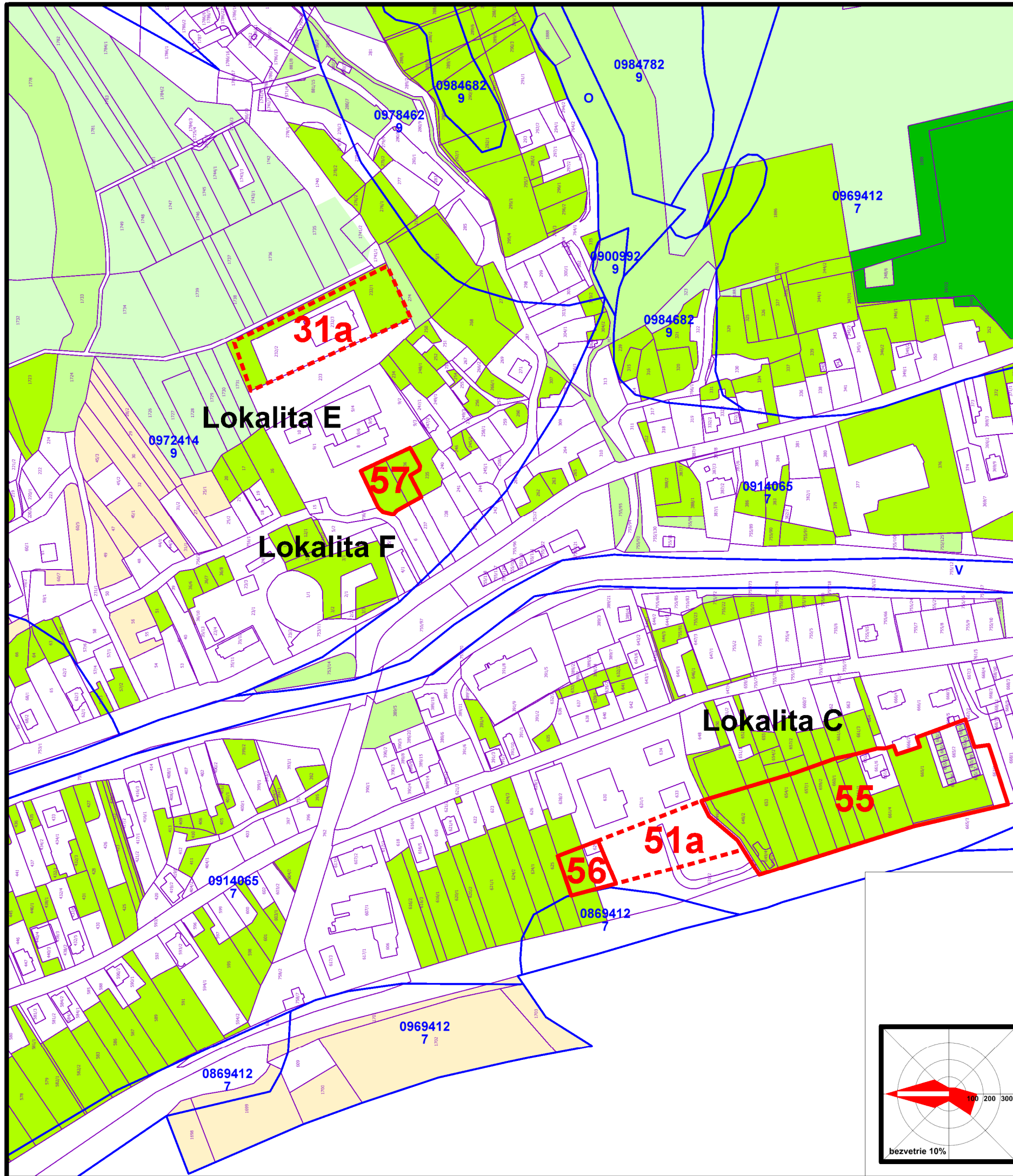
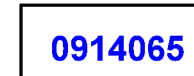


územný plán obce L'UBOTÍN


ZaD č.1



hranice bonitovaných pôdno-ekologických jednotiek (BPEJ)



kód BPEJ



skupina BPEJ



lokalita záberu



zmena funkcie záberu




poradové číslo lokality záberu




záhrady



trvalé trávne porasty



orná pôda



ostatné plochy

schválené dňa _____ uznesením č. _____
na zasadnutí obecného zastupiteľstva
č. VZN: _____

Ján Harčarik
starosta obce

obsah výkresu

**PERSPEKTÍVNE POUŽITIE PP A LP
NA NEPOLNOHOSPODÁRSKE ÚČELY**

mierka
1:2 880

názov dokumentácie

**ÚPN-O L'ubotín
Zmeny a doplnky č. 1 2025**

hlavný riešiteľ / autor

Ing.arch. Jakub Marek

číslo výkresu

zodpovedný projektant

Ing.arch. Dušan Marek

vypracoval

Ing.arch. Jakub Marek, Jozef Žiaran

druh projektu

ÚPD

formát

2xA4

číslo zákazky

dátum

2026

8B

